

**SKÁLY MEZI PRACHOVEM  
A HRUBOSKALSKEM**

**BORY**



**JINDŘICH SOCHOR 1986**

## ÚVODEM

NA SEVEROVÝCHOD OD OBCE BOREK P. TR. (SILNICE TURNOV - ŽIČÍN) SE ROZKLÁDÁ KOMPLEX SKALNÍCH ÚDOLÍ, OSTROKŮ A VĚŽÍ UKRYTÝCH V LESNÍCH MASÍVU A PROTO PO DLOUHOU DOBU NEZNÁMÝCH A OPOMÍJENÝCH. PRVNÍ VÝSTUPY V OBLASTI VYKONALI PŘED VÁLKOU NĚMECŮ LEZCI (PODLE TYPICKÝCH SBLAŇOVACÍCH KRAJŮ), ALE ŠLO JEN O NÁHODNÉ VÝSTUPY NA NĚKOLIK VĚŽÍ (ŠTĚPÁŇSKÁ, ROVENSKÁ, ŽIŽŇAVÁ). ROZHODNĚ SE NEPOKUSILI O VŘÁZNĚBÍ ČESTY. TEPRVE NA PŘELOHU PŘEDSÁTÝCH A ŠEDESÁTÝCH LET SE OBLASTI OBJEVUJÍ DALŠÍ LEZCI. ZAČÍNÁJÍ ZDE LEZT KLUCI Z ROVENSKA, KTOVÉ A ONDŘI. JSOU VYLEZENY DALŠÍ VĚŽIČKY (ŠEJCHOVA, JÁHOŠŤHOVA, UBRÁB, HONZOVA, MYŠI, LOMOVÉ ŠKÁLY, BRADOU A D.). PŘÍ VÝSTUPU NA NĚ BYLO POUŽITO VŠECH PŘÍSTĚNŮ, IČTENĚ SEKÁM CHYTÍ A STUPŮ. OBJEVUJÍ SE VĚŽI I VÝKON. LEZCI A USKUTEČŇUJÍ I TĚŽKÉ VÝSTUPY (ŽIŽŇAVÁ - ÚDOLÍ, ŠTĚPÁŇSKÁ - PŘÍMA). Z TĚTO DOBY SE BOHUŽEL NEDOCHOVALY ŽÁDNÉ INFORMACE O VÝSTUPECH ANI JEJICH TVŮRČECH. KDYŽ SE V SEDMDESÁTÝCH LÉTECH SHÁNĚLI INFORMACE PRO VYDÁNÍ PRŮVODCE ČESKÝM RAJEM, BYLY SHROUHÁZĚNY JEN ŽALOSTNĚ ZLOMKY INFORMACÍ A TO MNOHÝ Z DLUHÉ NEBO TŘETI RUKY. NEZBYLO NEŽ CELOU OBLASTI ZNOVA PROZKOUMAT, PROTOŽE VĚŽI BYLO MÁLO ČASU, BYLY PŘELEZENY JEN ZNÁMÉ VĚŽE, PRŮZKUM ÚDOLÍ A OKRAJŮ SE NESTÁHNUL. TEPRVE PO ODEVZDÁNÍ RUKOPISU PRŮVODCE DO TISKU MOHL NASTAT PODROBNÝ PRŮZKUM OBLASTI.

NASTAL ZLATÝ VĚK TĚTO OPOMÍJENÉ OBLASTI, KTERÝ PŘINESL MNOHO PŘEKVAPENÍ V PODOBĚ JEDINEČNÝCH VÝSTUPŮ, NOVÝCH VĚŽÍ A I NALEZENÍ ZVLÁŠTNOSTÍ OPROTI CENTRÁLNÍM SKALNÍM OBLASTEM. ZAČEM SE PŘEDEVŠÍM OBRÁTIL K OKRAJOVÝM SKALÁM, KTERÉ DOSAHUJÍ VŠEKY AŽ 35m A SKÝTAJÍ VELKOLEPÉ MOŽNOSTI VÝSTUPŮ. OBLAST BYLA ROZDĚLENA NA PODOBLASTI (SLUNEČNÍ ÚDOLÍ, STĚNY, U ŠTĚPÁŇSKÉ, LOM A HŘÍZEK, DLOUHÉ ÚDOLÍ).

V SLUNEČNĚM ÚDOLÍ DOMINUJÍ OKRAJOVÉ STĚNY A SKALNÍ OSTRŮVY. VĚŽE AŽ NA ŽIŽŇAVOU JSOU MENŠÍ. TATO SKUPINA JE ČO DO VÝSTUPŮ NEJMOŽNĚJŠÍ A KRAJINOVĚ I NEJHEZĚJÍ. PÍSKOVEC JE PODOBNÝ JAKO NA HRUBOSKALSKU.

OBLAST STĚNY JE MENŠÍHO VÝZNAMU. VĚŽE JSOU MÁLE SE SNADNÝMI VÝSTUPY. OKRAJOVÉ STĚNY JSOU VYSOKÉ DO 20m A DOSUD ČEKAJÍ NA SVĚ PŘEMOŽITELE. PÍSKOVEC JE ZVÁRNĚ OBLIŠNÝ OD HRUBOSKALSKA. VYSKYTUJÍ SE VELKÉ ŽELEZITÉ, HLADKÉ PLOTNÝ, KRAJIN, OBLÉ VŘCHOVY BEZ CHYTÍ. SKÁLA JE MÍSTY VELMI MĚKÁ, LAHAVÁ A SOLIVÁ.

SKUPINA U ŠTĚPÁŇSKÉ MÁ OPĚT CHARAKTER HRUBOSKALSKA. JE ZDE NĚKOLIK HDODNÝCH VĚŽÍ. OKRAJE JSOU DO 20m A VÝSTUPŮ NA NĚ JE MÁLO.

OBLAST LOMU A HŘÍZKU JE MÁLÁ. VĚŽE JSOU MENŠÍ, OKRAJOVÉ SKÁLY NEMAJÍ VELKÉHO VÝZNAMU A PROTO DOPOSUD NEBYL NA NĚ USKUTEČNĚN ŽÁDNÝ VÝSTUP. PÍSKOVEC JE PODOBNÝ JAKO NA HRUBOSKALSKU.

NEJVĚTŠÍ A NEJROZSÁHLEJŠÍ OBLASTÍ JE DLOUHÉ ÚDOLÍ. VĚŽE JSOU CELKEM BEZVÝZNAMNĚ (MŮJĚ BRADOUA). LEVÁ STRANA ÚDOLÍ JE V DĚLCE VÍCE NEŽ 1km LEHOVÁNA AŽ 30m VYSOKÝMI OKRAJI. BYLO ZDE PODNIKNUTO NĚKOLIK PRŮZKUMNÝCH VÝSTUPŮ, ALE NA SVĚ SKUTEČNĚ PŘEMOŽITELE TEPRVE ČEKAJÍ. PÍSKOVEC JE ODLIŠNÝ OD HRUBOSKALSKA.

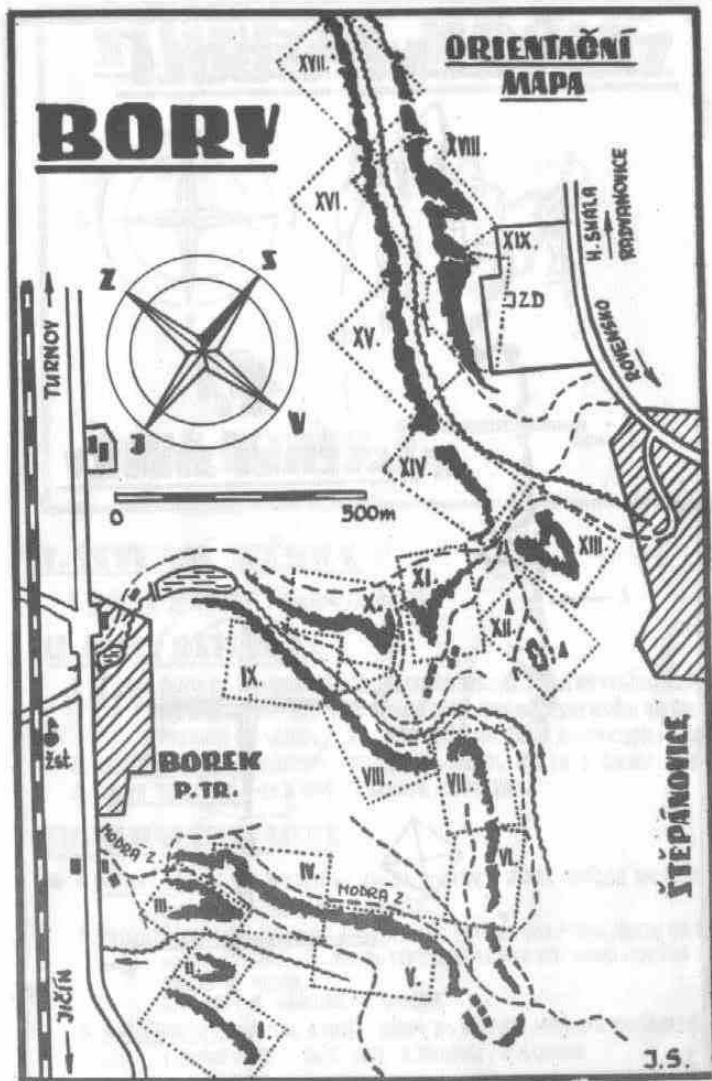
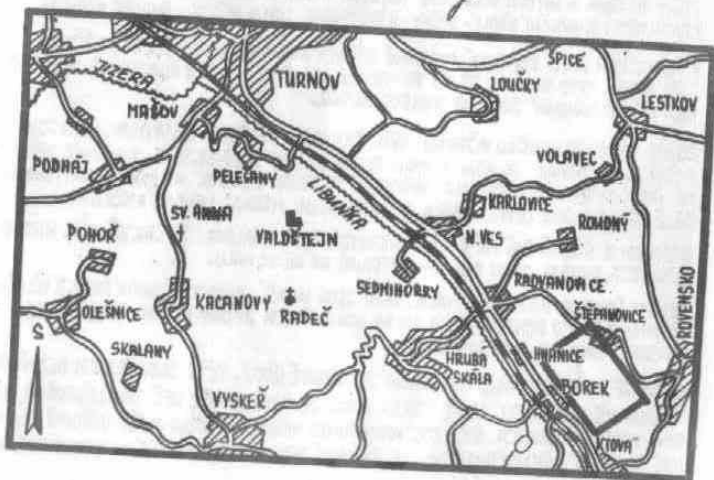
OPĚT SE VYSKYTUJÍ VELMĚ ŽELEZITÉ PLOTNY, PÍŠKOVEC JE HRUBOZRNÝ, MÍSTY SOLIVÝ. OBLAST JE BOHATĚ NA DLOUHÉ, OBTUŽNĚ SPÁRY. PRAVÁ STRANA ÚDOLÍ MÁ CHARAKTER ROZEKLÁVĚNÝCH LABYRINTŮ S PÍŠKOVCEM NADPRAK PODOBNÝM HRUBOSKALSKÝM. OKRAJE JSOU NÍZKÉ, BEZVÝZNAMNĚ. CELE DLOUHÉ ÚDOLÍ PŘÍSOBÍ DOZMĚN DIVOKÉHO KANŮNY.

SKALNÍ OBLAST BORY SE ROZKLÁDÁ NA ÚZEMÍ CHRÁNĚNÉM STÁTNÍ OCHRANOU PŘÍRODY. NEMOŽNOST ČINNOSTI JE ZDE POUZE OD 1.4. DO 31.10. ZA PŘEDPOKLADU DODRŽOVÁNÍ ZÁKONA O OCHRANĚ PŘÍRODY A PRAVIDEL SPORTOVNÍHO LEZENÍ NA PÍŠKOVÝCH SKALÁCH V ČECHÁCH SCHVÁLENÝCH 25.40.86 VRS ČJUV ČSTV. V OBLASTI BORY JE DOVOLENO LÉZTI NA VŠECHNY VEŽE, NA SKALNÍ MĚSIVY JEN VE SLUNEČNÉM ÚDOLÍ (JIŽNÍ A SEVERNÍ STĚNY, SLUNEČNÍ ÚTES A MALÝ OSTRH) NA OSTATNÍ OKRAJOVÉ STĚNY A MĚSIVY JE LEZENÍ ZAKÁZÁNO! PŘIVÝSTUPY LZE PROVÁDĚT POUZE SE SOHLASEM VRCHOLOVÉ KOMISE ČESKÝ RÁJ.

NESPAMĚNÍ TĚTO POVINNOSTI JE DŮVODEM KE ZRUŠENÍ CESTY (S 7, odd. 9 PRAVIDEL LEZENÍ). ADRESA VRCHOLOVÉ KOMISE: TJ ČESKÝ RÁJ, 512 62 HRUBÁ SKÁLA č. 37. NEZSMADNĚJŠÍ PŘÍSTUP DO OBLASTI JE PO MODRÉ TURISTICKÉ ZNAČCE ZE ŽELEZÁČNÍ NEBO AUTOBUSOVÉ ZASTÁVKY BOREK POD TROSKAMI NA TRATI TURNOV - JIČÍN, KTERÁ VEDE DO SLUNEČNÉHO ÚDOLÍ A PAK NAD JIŽNÍMI STĚNAMI, NEBO POLNÍ A LESNÍ CESTAMI ZA ROSTKEM V BORKU P. TR. VEDOUcí DO OBCE ŠTEPÁNOVICE. NĚMĚ OBÝVAJÍ JE PŘÍSTUP Z ROVENSKA P. TR. KŘOVĚ NEBO ŠTEPÁNOVIC.

DĚKŮJI SVÝM KAMARÁDŮM J. PRAŽÁKŮVI, F. FIBRICHŮVI, L. KROUPŮVI, J. LINGERŮVI, B. LIŠKŮVI, L. FRANČŮVI, M. ZVĚŘEČÍMŮVI, M. BENOVI, J. ŠVEJDLŮVI, I. BARTOŠŮVI, J. GROHOVI, B. MATĚJKŮVI, V. TOUŠKŮVI, M. ŠNEJDLÁŘŮVI A MNOHÝM DALŠÍM ZA POMOCI PŘI PRŮZKUMU, OBJEVŮVÁNÍ A TAPOVÁNÍ OBLASTI PRO SEPSÁNÍ TĚHOTO PRŮVODCE. VŠEM DALŠÍM PŘEJI HOVNĚ HEZKÝCH CEST A ZÁŽITKŮ V TĚTO MÁLO ZNÁMĚ OBLASTI.

*Jiřina Šolcová*



# SLUNEČNÉ ÚDOLÍ



J.S.

4

# SLUNEČNÉ ÚDOLÍ



J.S.

## I. SEVERNÍ STĚNKY

1. SPÁRA II. 22. 6. 1978 J. SOCHOR, J. PRAŽÁK

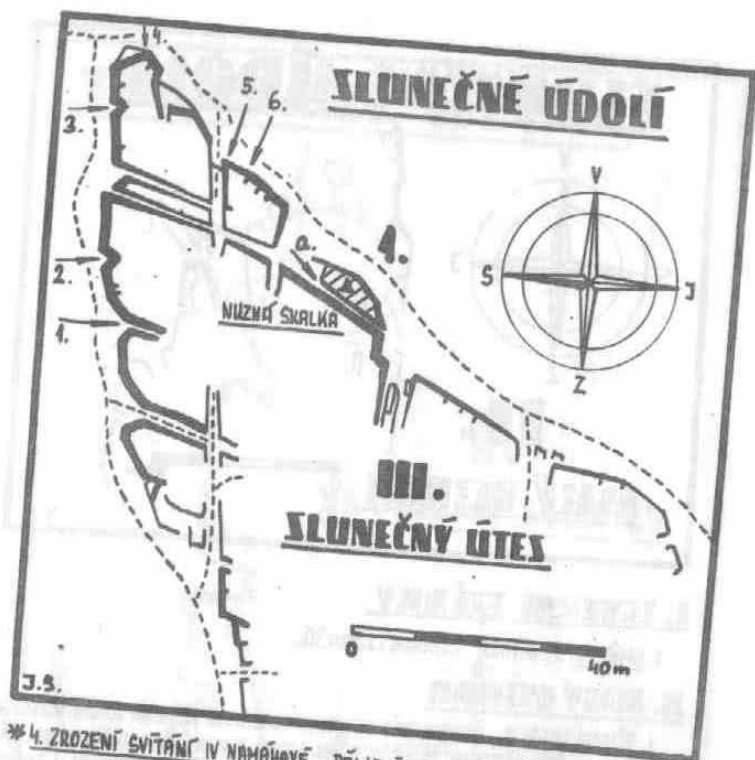
## II. MALÝ OSTROH

1. DĚLNÁ CESTA III. HLADNOU STĚNKOU VPRÁVO OD JESKVNĚ TŘI METRY VZHŮRU, VLEVO NAD JESKVNĚ (HODINY, HRŮT), VZHŮRU A PODĚL TRHLINY VLEVO VZHŮRU NA BALKÓN, KOUTEM NA VRCHOL. 2. 4. 1978 J. SOCHOR JIŘEŇ F. FIBRICHEM, I. FRANCIŠ
2. CHODECKÁ CESTA I. KOUTOVÝM KOUTEM NA VRCHOL. 2. 4. 78 J. SOCHOR, I. FRANCIŠ
3. SOLIVA TRHLINA II. 22. 6. 1978 J. SOCHOR, J. PRAŽÁK

## III. SLUNEČNÝ ÚTĚX

- \* 1. KOUTOVÝ DČISTEC V. KOUTEM KE KRUHŮ, KOUTEM A PAK SPÁROU NA VRCHOL. 3. 6. 1977 J. SOCHOR, J. UNGER
- 2. NEVINNÁ CESTA IV. KOUTOVOU SPÁROU, VŠE PLOTNOU POD PŘEVIS, VLEVO NA POUČI. HODINY - DOBÍRÁNÍ. 2m VLEVO, VZHŮRU, PLOTNOU NA HRANU, VZHŮRU A VPRÁVO NA VRCHOL. 2. 6. 1977 J. SOCHOR, J. UNGER
- 3. S VILLOUBENÍ I. KOUTEM S UMĚL. STUPY DO JESKVNĚ, VPRÁVO A KOUTEM NA VRCH. (ZNÁMÝ VÝSTUP: 24. 5. 1977 J. PRAŽÁK, J. SOCHOR

5



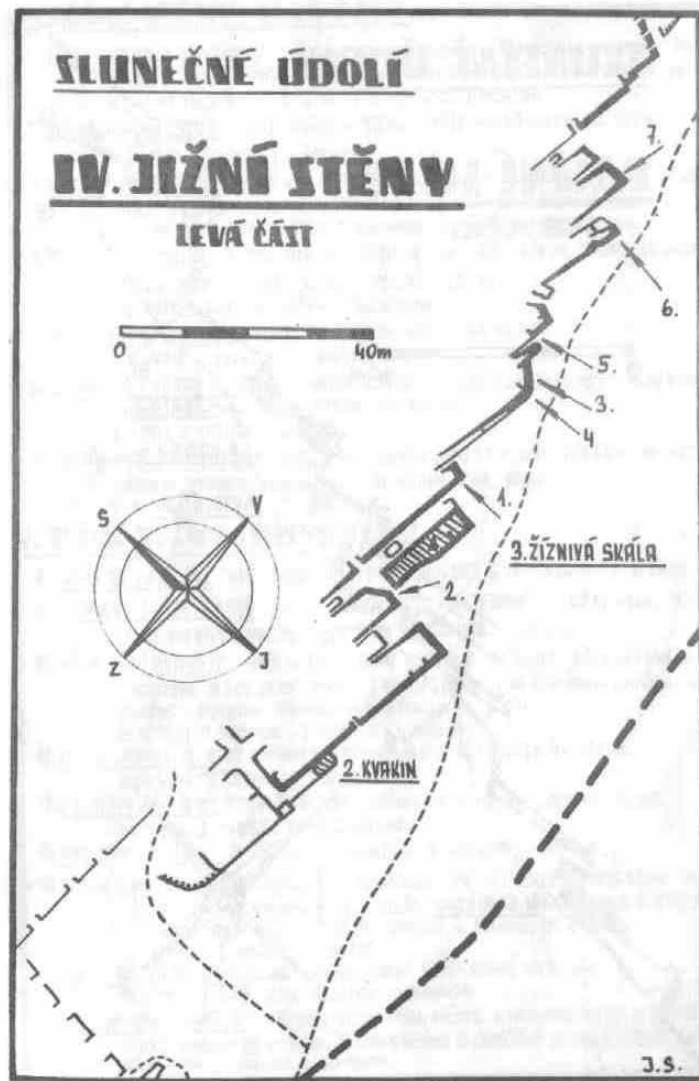
4. ZROZENÍ SVÍTANÍ IV NAMÁHAVĚ. PŘI LEVÉ HRANĚ SV STĚNY VZHŮRU, POD NĚPŘEDNOU ŘÍMSOU VPRÁVO 2m A VZHŮRU. PO ŘÍMSĚ VLEVO, HRANOU KE KRUHU. OD NĚJ PŘÍMO NA VRCHOL.  
23.5.1977 J. SOCHOR, J. PRAŽÁK

5. JOJO III. SV HRANOU NA ŘÍMSU, LEVOU STRANOU HRANV 2m VZHŮRU, VPRÁVO A HRANOU NA VRCHOL.  
16.6.1977 J. SOCHOR, J. PRAŽÁK

6. KANÁLEK III NAMÁHAVĚ. V JV STĚNĚ STŘEDEM TRÁHLINU POD PŘEV. PŘES NĚJ SPÁROU A KAMÍNEK NA VRCHOL.  
30.5.1977 J. SOCHOR, J. UNGER

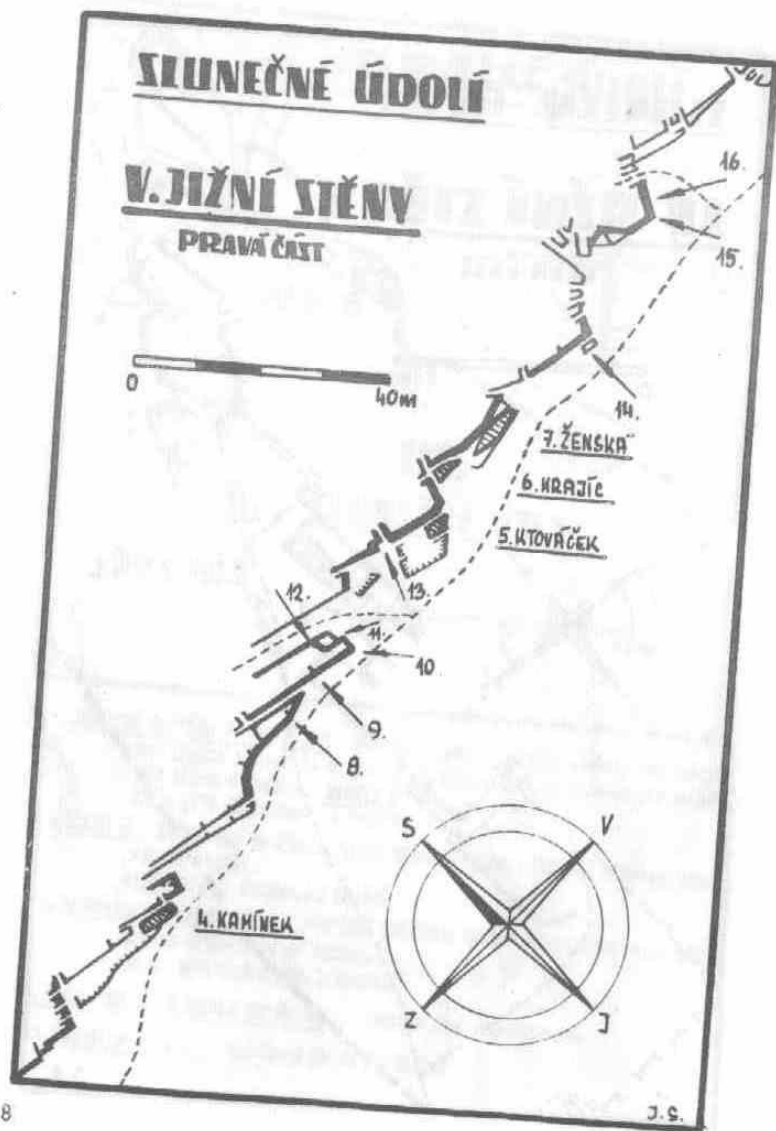
1. NÍŽNÁ SKALKA ○ SKALKA 6m POD OKRAJEM

a. NORMÁLNÍ CESTA I. KAMÍNEK OD SV NA VRCHOL.



# SLUNEČNÉ ÚDOLÍ

## V. JIŽNÍ STĚNY PRAVÁ ČÁST



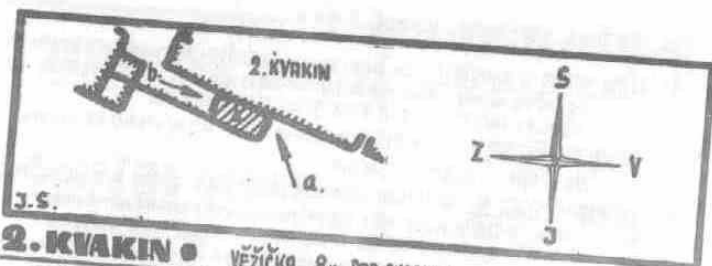
## IV. JIŽNÍ STĚNY - LEVÁ ČÁST

- \* 1. VELKÁ HRANA IV NAMÁHÁVÉ. 2m VLEVO OD HRANY VZHŮRU, PAK VPRAVO K HODINÁM. PO HRANĚ KE KRUMU PŘÍMO POD BRÁCHO (HODINY), OBSTŮŽNĚ VZHŮRU A STĚNOU NA TRHĚNÍ NA VRCHOL. 2.6.1979 J. SOCHOR, J. PRAŽÁK
2. NEPOVEDENÁ CESTA III. OD V STŘEDEM STĚNY, VÝŠE MÍRNĚ VPRAVO NA VRCHOL. 16.6.1977 J. PRAŽÁK, J. SOCHOR
- \* 3. ODDECHOVÁ CESTA III. JV STĚNOU VPRAVO OD OBLÉ HRANY VZHŮRU K SONOLINKU. NA JEHO KONEC A ŠIKMO VLEVO PŘES PŘEVIS NA POLCI. PŘÍ HRANĚ NA VRCHOL. 8.5.1977 J. SOCHOR JIŠTĚN J. SOCHOROVOU CESTA DELŠÍ NEŽ 20m!
- \* 4. CESTA Z NUTNOSTI III. J TRALINOU POD PŘEVIS, VLEVO A PŘES PŘEVIS. STĚNOU NA POLCI ODDECH CESTY A JÍ NA VRCHOL. CESTA DELŠÍ NEŽ 20m! 8.5.1977 J. SOCHOR JIŠTĚN J. SOCHOROVOU
5. MOSTALŠIČHÝ KOUTEK II. KOUTOVOU SPÁROU (HODINY) NA VRCHOL. 2.6.1979 J. SOCHOR, J. PRAŽÁK
- \* 6. OKOVZLUČIČ HRANA IV. OD V PŘÍ HRANĚ VZHŮRU, PO ŘÍTHSE VLEVO ZA HRANU, VZHŮRU A PAK HRANOU KE KRUMU. ŠIKMO VPRAVO NA VRCHOL. 9.5.1977 J. SOCHOR, J. PRAŽÁK
- \* 7. NEMĚŘADNÁ CESTA IV NAMÁHÁVÉ. PRAVOU STRANOU JV HRANY, PAK ŠIKMO VPRAVO A STŘEDEM STĚNY KE KRUMU VLEVO ZA HRANU A NA VRCHOL. 17.5.1977 J. SOCHOR, J. PRAŽÁK

## V. JIŽNÍ STĚNY - PRAVÁ ČÁST

8. SPÁRA DE LUXE III. PODĚL SPÁRY (UZLE) NA VRCHOL. 22.5.79 J. PRAŽÁK, J. SOCHOR
- \* 9. ZALOMENÁ SPÁRA IV NAMÁHÁVÉ. SPÁROU (UZLE) DO JEŠKOVĚ, VLEVO KE KRUMU A ŠIKMO VLEVO NA VRCHOL. 5.6.1977 J. SOCHOR, J. UNGER
- \* 10. PŮLMĚSÍČNÍ HRANA IV. STĚNOU ŠIKMO VLEVO POD PŘEVIS NA HRANĚ. PŘES NĚJ K HODINÁM A NEKRUMU VLEVO OD NĚJ VZHŮRU A POMOCÍ ODBĚLPA NA ŽEP HRANU VZHŮRU (NE STAVĚM!) HLADKOU STĚNKOU NA VRCHOL. 15.4.1981 J. SOCHOR, J. PRAŽÁK, L. KROUPA
11. CESTA ŽVONEM III. KOUT. SPÁROU POD PŘEVIS, VLEVO A KOUTĚM NA VRCHOL. 22.5.1977 J. SOCHOR, J. PRAŽÁK
12. ODMĚTAVÁ SPÁRA IV. SONOLINKEM A PAK SPÁROU NA POLCI. KOUTĚM NA VRCHOL. 24.5.1977 J. PRAŽÁK STĚD J. SOCHOR
13. ROZPADOVÝ KOUTEK II. 24.5.1980 J. PRAŽÁK, J. SOCHOR, B. MÁNEK
- \* 14. POMLÁŽKOVÉ TOULÁNÍ V NAMÁHÁVÉ. Z BALVANU U STĚNY PŘÍMO VZHŮRU PŘES PŘEVIS, PAK MÍRNĚ VLEVO DO VALOUBEVÍ. JÍM VZHŮRU A POD BILÝM MÍSTEM VPRAVO A STŘEDEM REZAVČIČ PLOTEN K ŽELEZ. ČMPTĚM. VPRAVO A HRANOU NA VRCHOL. 20.4.1981 J. SOCHOR, J. PRAŽÁK
- \* 15. ZADNÍ HRANA IV. HRANOU KE KRUMU, VLEVO A PŘÍ HRANĚ NA VRCHOL. 14.4.1981 J. SOCHOR, L. KROUPA, J. SOCHOR
- \* 16. VELIKONOČNÍ JÁREK V. STŘEDEM STĚNY PŘES PŘEVIS K TRALINCE (UZLE) A JÁRNEM MÍRNĚ VPRAVO KE KRUMU. ŠIKMO VPRAVO A OBSTŮŽNĚ NA OBLÝ VRCHOL. 18.4.1981 J. SOCHOR, L. KROUPA





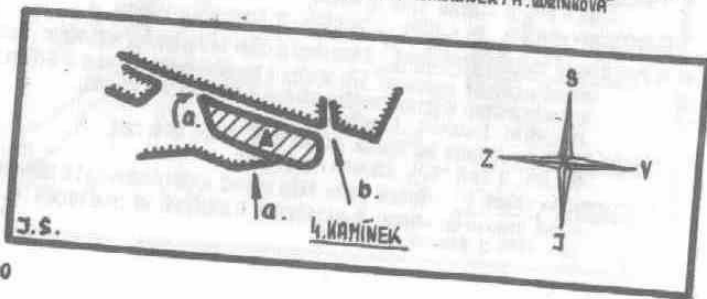
**2. KVAKIN** • VĚŽIČKA 8m POD OKRAJEM

a. VÝCHODNÍ KOMÍN I. 23.5.1977 J. PRAŽÁK, J. UNGER, J. SOCHOR  
b. ZÁPADNÍ SPÁRKA I.



**3. ŽÍZNIVÁ SKÁLA** \* NEJMOHUTNĚJŠÍ VĚŽ OBLASTI

a. NORMÁLNÍ CESTA I. Z OKRAJE PŘEWOK DO ÚZKÉ SZ STĚNY A NA VRCHOL.  
b. ŠIKMÁ ÚDOLNÍ CESTA IV. V LEVÉ TŘETINĚ ÚDOL. STĚNY ŠIKMO VPRAVO VZHŮRA (SMĚ-  
BA) A DOPRAVA UDRŽOVACÍMI VALOUNYMI A JÍM NA VRCHOL.  
c. ŽLUTÉ LISTY VII. 2m VPRAVO OD LEVÉ ÚDOL. HRANY ŠIKMO VZHŮRA KE KLUBU A  
OBTIŽNĚ NA VRCHOL. 6.10.1977 L. KOŤÁNEK, M. VOŠTĚKOVÁ



**4. KAMÍNEK** • VĚŽ 3m POD OKRAJEM

a. NORMÁLNÍ CESTA I. OD J STĚNKOU ŠIKMO VLEVO OD PŘEVISU NA PŘEDSKALÍ (SEM LZE  
PŘIJÍT ZLEVA) A Z SPÁROU NA VRCHOL VĚŽE. ODTUD BUĎ VPRAVO KOMÍNEM  
NEBO STĚNKOU NA VRCHOL OKRAJOVÝCH SMAL.  
22.5.1977 J. SOCHOR, J. PRAŽÁK  
b. VÝCHODNÍ KOMÍN I. 25.3.1979 J. SOCHOR, F. FIBRICH



**5. KTOVÁČEK** • VĚŽ 6m POD OKRAJEM

a. ÚDOLNÍ KOMÍN II. 17.5.1977 J. SOCHOR, J. PRAŽÁK  
b. NĀHORNÍ KOMÍN II. 4.3.1979 J. SOCHOR

**6. KRAJÍČ** • VĚŽ 4m POD OKRAJEM

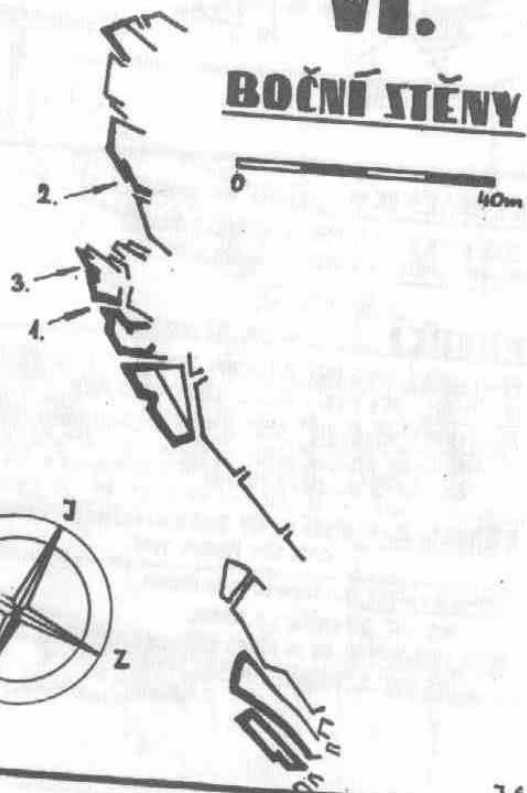
a. PRAVÝ KOMÍN I. 9.5.1977 J. PRAŽÁK, J. SOCHOR  
b. LEVÝ KOMÍN I. 25.3.1979 J. SOCHOR, JIŠTĚN F. FIBRICHEN  
c. ÚDOLNÍ CESTA II NĀMĀHĀVĚ. STŘEDEM STĚNY KE KLUBU, PŘÍMO K TRHLINCE A NA BALKÓN.  
3m VPRAVO A OBTIŽNĚ PŘÍMO NA VRCHOL.  
12.4.1981 J. SOCHOR, J. PRAŽÁK

**7. ŽENSKÁ** • VĚŽ 4m POD OKRAJEM. V HORNÍ ČÁSTI SV STĚNY VLEVO TVOŘÍ  
ČTYŘI DÍRY ŽENSKOU TVÁŘ.

a. NORMÁLNÍ CESTA I. KOMÍNEM OD JZ NA VRCHOL.  
19.5.1977 J. PRAŽÁK, J. SOCHOR  
b. CESTA PŘES KLÍN II. OD JV PRAVOU SPÁRKOU NA OBTIŽĚP (KLÍN) A KOMÍNEM NA VRCHOL.  
19.5.1977 J. PRAŽÁK, J. SOCHOR

# STĚNY

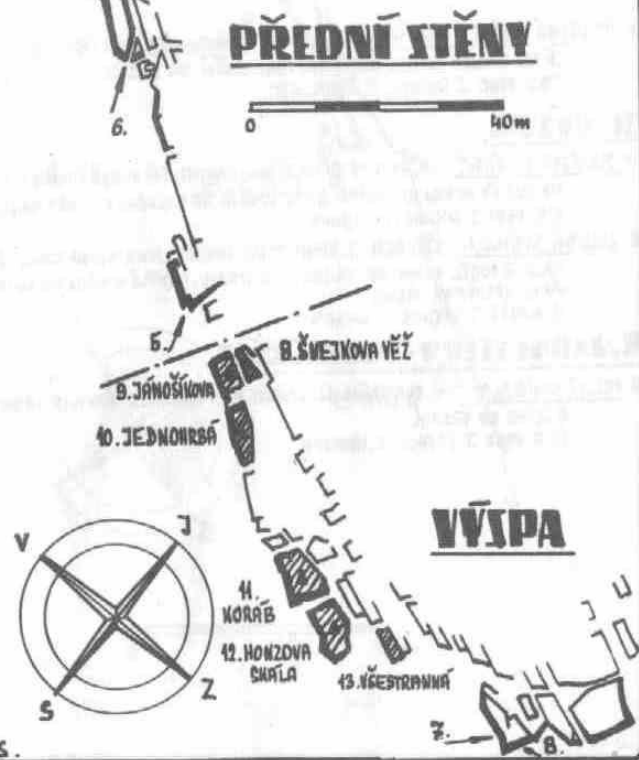
## VI. BOČNÍ STĚNY



# STĚNY

## VII.

### PŘEDNÍ STĚNY





## VI. BOČNÍ STĚNY

1. KAMÍN I.
2. DALNICE III NAMAŘAVĚ. ŠIKMO VLEVO SOKOLÍKEM KE KRUMHU, 1,5m VLEVO A NA VRCHOL.  
2.4.1978 J. SOCHOR, L. FRANCIK
3. SKOKOSOKOLÍK III. VLEVO OD DŘEVIS. SOKOLÍKEM K TRALINĚ (UZEL) POD KAMÍN A NA VR.  
2.4.1978 J. SOCHOR, L. FRANCIK
4. ŽELEZNÝ KAMÍN I.

## VII. PŘEDNÍ STĚNY

5. VETŘELCŮV KOUT II. KOUTEM DO ROZKŘÍŽENÍ A KAMÍNEM NA VRCHOL.
6. PLOŽENÁ SPÁRA III NAMAŘAVĚ. SOKOLÍKEM KE HAPTU, VZHŮRA A VPRAVO DO SPÁRY.  
JI POD BALVAN. KOLEM NĚJ NEBO PROLEZENÍM NA VRCHOL.  
25.5.1980 J. SOCHOR, M. ŠINDELAR

## VII. VÝSPA

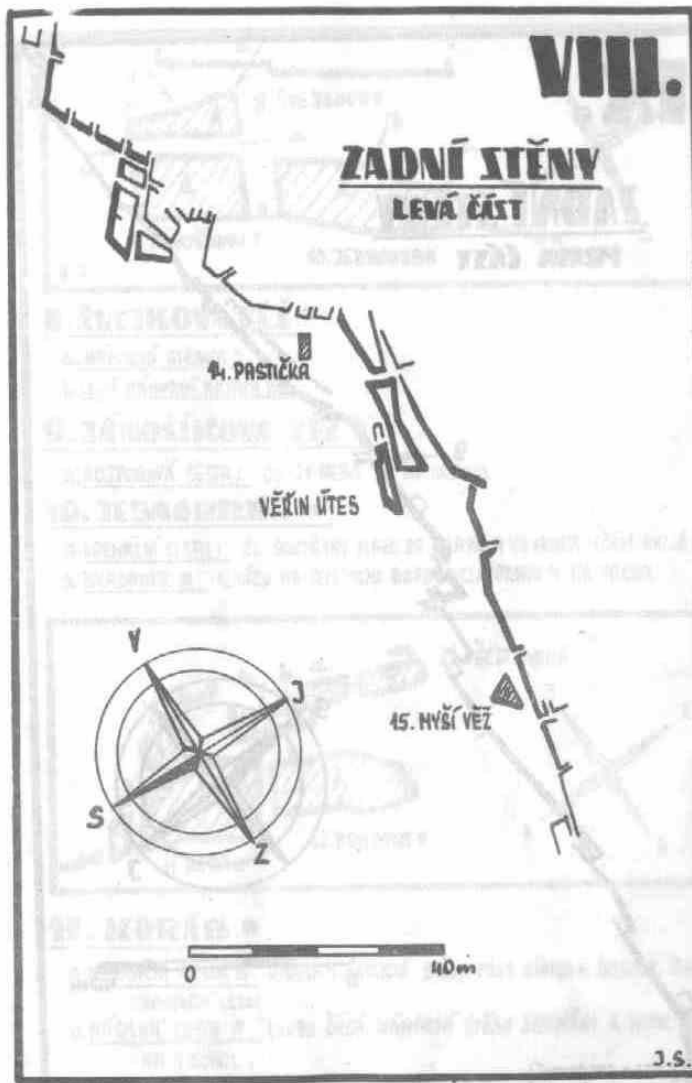
- \* 7. ŽISNĚNÍ IV LÁMAVĚ. KOUTEM OD SV NA ŘÍMSU, VPRAVO, DŮI HRANĚ VZHŮRA A VLEVO  
NA ODSTĚP KE KRUMHU. PŮTÍHO A PAK VPRAVO NA BALKŮNEK. Z NĚJ NA VRCHOL.  
9.5.1981 J. SOCHOR, L. KROUPA
- \* 8. ŽELEZNÉ SVĚTLOV. STŘEDEM SZ STĚMY PODĚL TRALINY, PAK VLEVO NA HRANU, JÍ NA  
POLICI A PODĚL HRANÝ KE KRUMHU. 2m VPRAVO, OBŤIŽNĚ VZHŮRA NA LÁVNÍKU A  
NA VRCHOL.  
12.6.1977 J. SOCHOR, J. UNGER

## IX. ZADNÍ STĚNY - PRAVA ČÁST

9. VELKÝ SOKOLÍK III. DOLEVA KOTVAJÍCÍ SPÁROU PŘIPOMÍNÁJÍCÍ SOKOLÍK NA BALKŮNEK  
A VLEVO NA VRCHOL.  
24.9.1980 J. SOCHOR, L. KROUPA

## VIII.


## ZADNÍ STĚNY LEVÁ ČÁST



J.S.

# IX.

## ZADNÍ STĚNY PRAVÁ ČÁST



16



### 8. ŠVEJKOVA VĚŽ •

- a. NĀHORNĚ STĚNKA II.
- b. LEVĀ NĀHORNĚ HRANA III.

### 9. JĀNOŠÍKOVA VĚŽ •

- a. ROZPOROVĀ CESTA I. DD JV NEBO SZ NA VRCHOL.

### 10. JEDNOHRBĀ •

- a. NĀRMĀLNĚ CESTA I. ZE SOUTĚSKY VLEVO ZA HRANĀ A NA VRCHOL. ČĀST. UMĚLĚ STUPY
- b. BRADAVICE III. IZHĀRU NA ŽELEZNOU BRADAVICI, VPRĀVO A NA VRCHOL.



### 11. KORĀB •

- a. NĀRMĀLNĚ CESTA III. STĀŘEDEM NĀHORNĚ STĚNY PŘĚS NĀPADNĚ ŽELEZNĚ CHYTY. ROVENŠTĚ LEZCI
- b. NĀSILNĀ CESTA III. LEVOU ČĀSTĚ NĀHORNĚ STĚNY JESKYVNĚKY A TUPOU HRANOU NA VRCHOL.

17

## 12. HONZOVA SKÁLA •

a. NORMÁLNÍ CESTA I. Z JESKYNĚ PO KORÁBEM PŘEPAD DO V STĚNKY A NA VRCHOL.  
b. PŘESKOK 4.

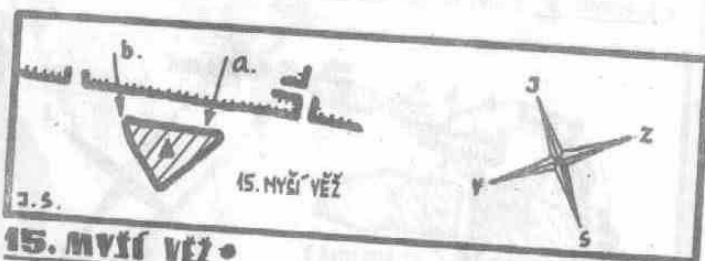
## 13. VĚSTRANIVĀ •

a. HLADKÁ CESTA II. PŘESKOK DO STĚNKY A NA VRCHOL.



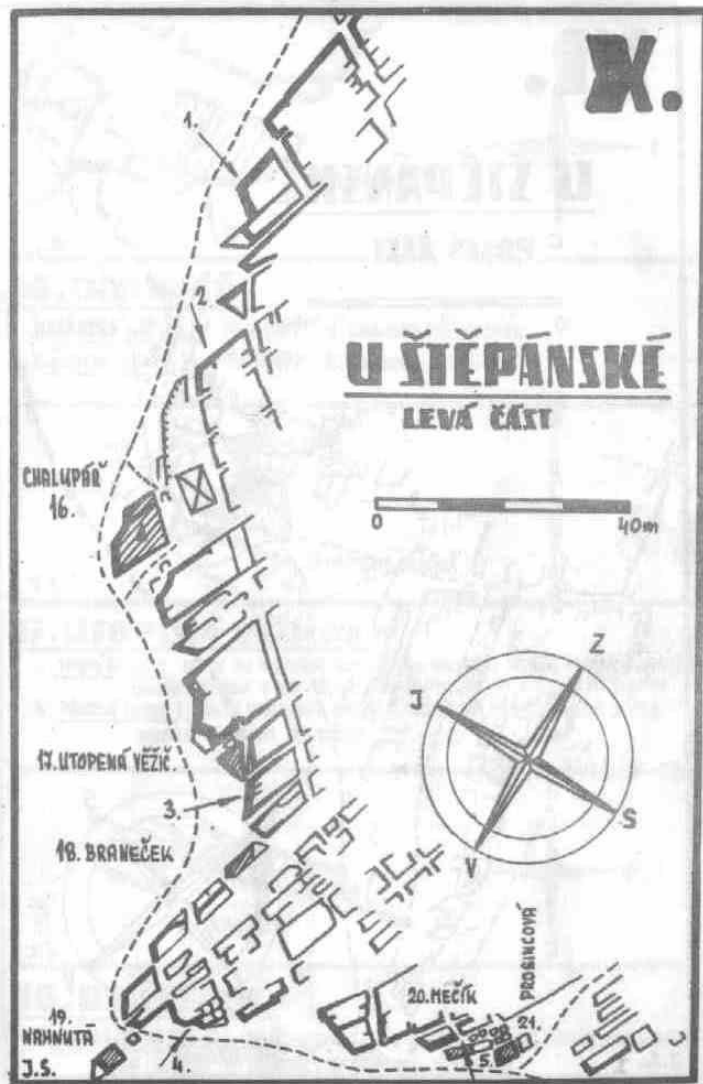
## 14. PASTIČKA •

a. NĀHORNĀ HRANA I.



## 15. MYŠÍ VĚŽ •

a. NORMÁLNÍ CESTA II. LEVOU ČÁSTÍ NĀHORNĀ STĚNY NA VRCHOL.  
b. CESTA KRYSAŘŮ IV. PO PRAVĚ NĀHORNĀ HRANĚ NA VRCHOL.

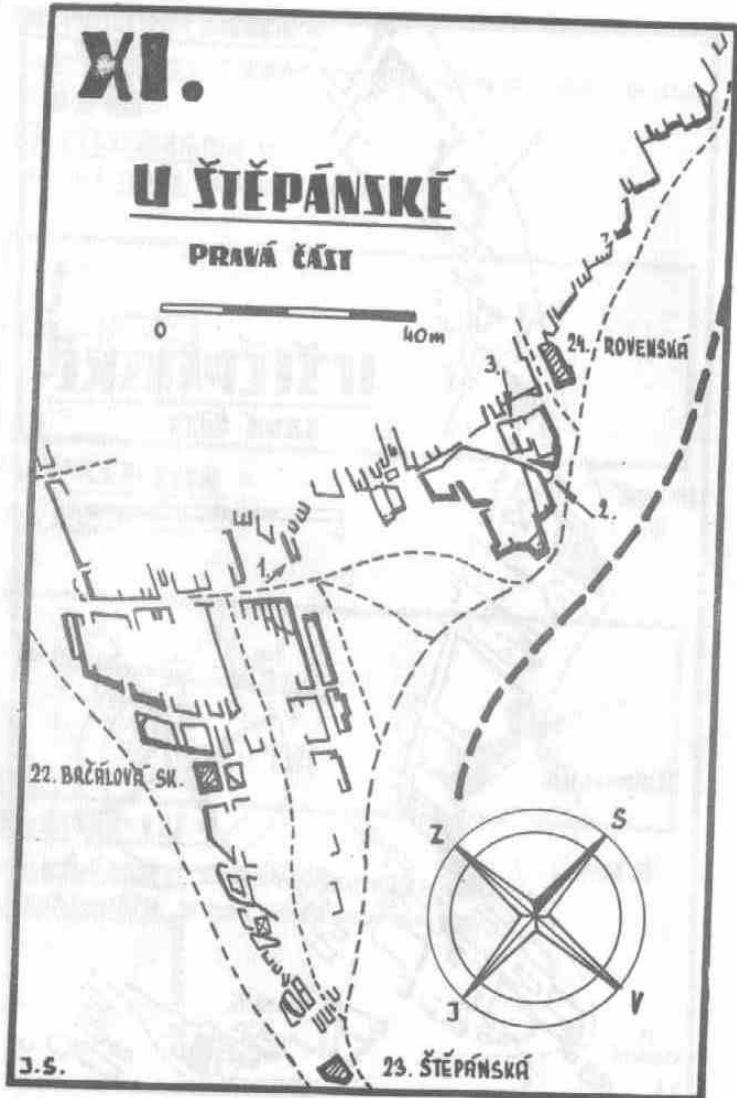


# XI.

## U ŠTĚPĀNSKĚ

PRAVĀ ČĀST

0 40m



20



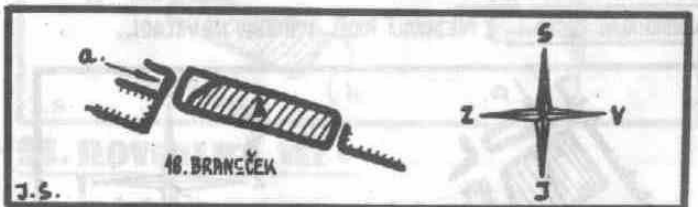
### 16. CHALUPĀŘ

- a. NĀHORNĀ ČESTĀ I. PRAVĀ ČĀSTĀ SNADNO NĀ VRCHOL.
- b. ŪBOLNĀ SPĀRA II. 16.5.1979 J. SOCHOR, D. LIČKA



### 17. ŪTOPENĀ VĚŽIČKA

- a. TRĀVĚ KOLĪN II. OD JV DO PĀVĀCHODU, ROZPOREM NĀ DALŠNĀ A ŠIKMĚ KOLĪNĚ NĀ ONSĚP. KOLĪNĚCH ŪZKĀMĚ A PAK PŘEKROK NĀ VRCHOL. 15.6.80 J. SOCHOR, J. PRACĀK
- b. NĀHORNĀ ČESTĀ I. ŪZKĚM KOLĪNĚM Z PŘEDSNĀKĚ ČESTĀ NĀ DALŠNĚK, KLEVO A MEZI OVRĀZEM A SKĀLOM NĀ VRCHOL.



### 18. BRANEČEK

- a. NĀHORNĀ ČESTĀ III. SĀ ŪZKĀMĚ, HLADKĀMĚ STĚNĀMĚMĚ HĀRNĚ VPRĀVO NĀ VRCHOL. 26.3.1977 H. ZVĪŘEČ, J. SOCHOR, J. UNGER

21



### 19. NAHNUTÁ •

- a. NORMÁLNÍ CESTA II. Z NÁHORNÍ STRANY VLEVO PO ŠIMÉŘI SE A MĚLKÝM ŽLABEM NA VRCHOL.
- b. AKROBATICKÁ CESTA III NAHAŘANĚ. PŘES PŘEVIS Z NÁHORNÍ STRANY PŘÍMO NA VRCHOL. 16.5.1979 J. SOCHOR JIŠTĚN D. LIŠKOU



### 20. MEČÍK •

- a. NÁHORNÍ KORNÍ I.
- b. LIŠOBNÍ KORNÍ II. 31.8.1977 J. SOCHOR


### 21. PROSINCOVÁ •

- a. NORMÁLNÍ CESTA I. Z PŘEDSKALÍ PODÉL J HRANY NA VRCHOL.



### 22. BRČÁLOVÁ SKALKA •

- a. PŘEKODK II. 27.8.1977 P. PRAČTEL, JEBAVÝ, Z. PRAČTELOVÁ
- b. JV CESTA IV. ROZPOREM, PODÉL J HRANY K TRHLINĚ A NA VRCHOL. 27.8.1977 P. PRAČTEL, JEBAVÝ, Z. PRAČTELOVÁ



### 23. ŠTĚPÁNSKÁ \*

- a. NORMÁLNÍ CESTA V. STŘEDEM SV ŠTĚNY, VPRAVO K TRHLINĚ, POD PŘEVISEM VPRAVO A KORYTKEM NA VRCHOL.
- b. PŘÍHĚ CESTA V. N.C. AŽ POD PŘEVIS A PŘÍMO PŘES KRMU NA VRCHOL.
- \* c. JV CESTA IV. STŘEDEM ŠTĚNY, PAK PRAVOU V HRANOU (HODINŮ) A PŘÍMO KE KRMU. OD NĚJ ČISTĚ NA OBLÝ VRCHOL. 9.6.1979 J. SOCHOR, F. FIBRICH



### 24. ROVENSKÁ VĚŽ •

- a. NORMÁLNÍ CESTA II. STĚNKOU VLEVO OD NÁHORNÍ HRANY NA VRCHOL.
- b. TRAVERZOVÁ CESTA III. SOKOLÍMEK U J HRANY IZHŮRU, VPRAVO NA VÝCHOD. HRANU KE KRMU. PŘÍMO NA VRCHOL. 1.5.1977 J. SOCHOR JIŠTĚN J. OMETÁKEM

## X. U ŠTĚPÁNSKÉ - LEVÁ ČÁST

1. ŠVEJDOVA CESTA V. SPÁRKOU POD PŘEVIS (UZLE), STŘEDEM PŘES PŘEVIS (SMYČKAT) A VLEVO VZHŮRU KE KRUIHU. ŠIKMO VLEVO NA VRCHOL.  
30.4.1977 J. ŠVEJDA, J. PRAŽÁK, J. SOCHOR, J. UNGER
2. MLAMNÁ SPÁRKA IV. SPÁRKOU DO ŽESKYŇKY (SMYČKY), VPRAVO KE KRUIHU. VPRAVO OD NĚJ VZHŮRU, VLEVO K TRILINĚ A NA VRCHOL.  
30.4.1977 J. SOCHOR, J. ŠVEJDA, J. PRAŽÁK
3. SOLIVÝ KOHŮT II. OD JV SOLIVOU SPÁRKOU A PŘ. DOMÍNEM NA VRCHOL.  
31.8.1977 J. SOCHOR, J. PRAŽÁK
4. ŽLUTÁ SPÁRKA II. 16.5.1979 D. LIŠKA, J. SOCHOR
5. SPÁRKA Z MEČÍKŮ II. Z VRCHOLU VĚŽE SPÁRKOU NA VRCHOL OKRAJE.  
31.8.1977 J. SOCHOR, J. PRAŽÁK

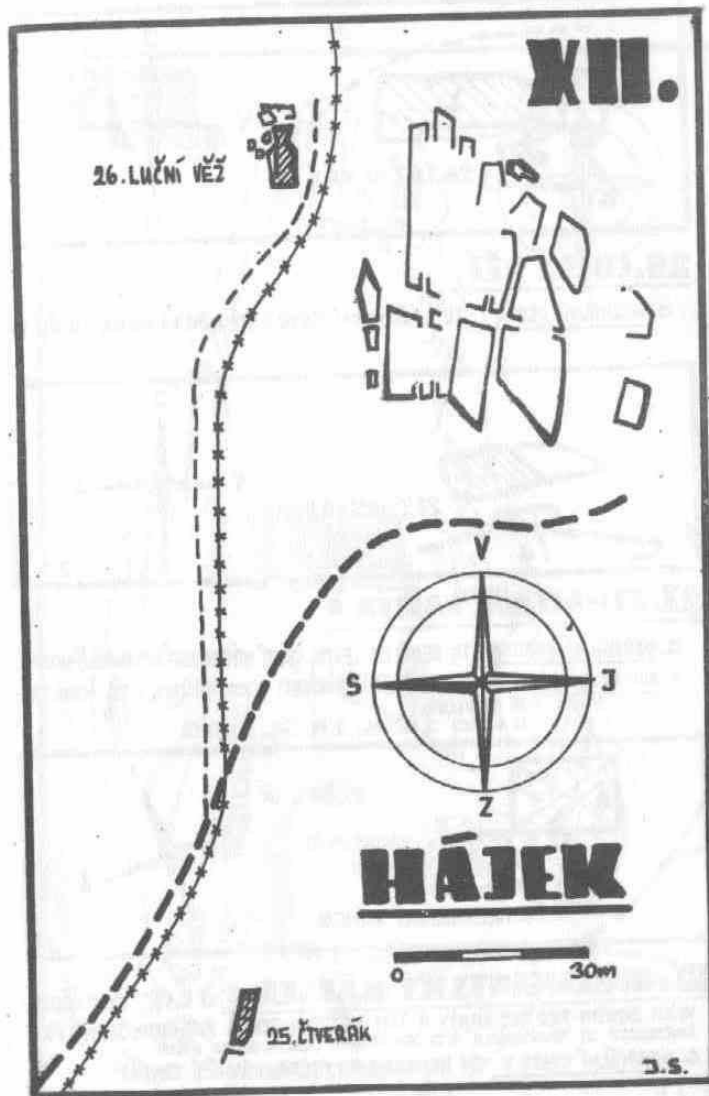
## XI. U ŠTĚPÁNSKÉ - PRAVÁ ČÁST

1. ŠOKOLÍK-II. ŠOKOLÍKEM PŘI HRANĚ NA VRCHOL.  
3.4.1977 J. SOCHOR
2. KOHŮT I. 3.4.1977 J. SOCHOR
3. KOUTOVÁ SPÁRKA-I. 3.4.1977 J. SOCHOR



## 25. ČTVERÁK

- a. NORMÁLNÍ CESTA V. STĚNOU PODĚL Z HRANY NA VRCHOL.







## 26. LUČNÍ VĚŽ

a. NORMÁLNÍ CESTA I. ZE 5 PŘEDSKALÍ VLEVO A STĚNKOU NA VRCHOL. (UMĚLÉ STUPY).



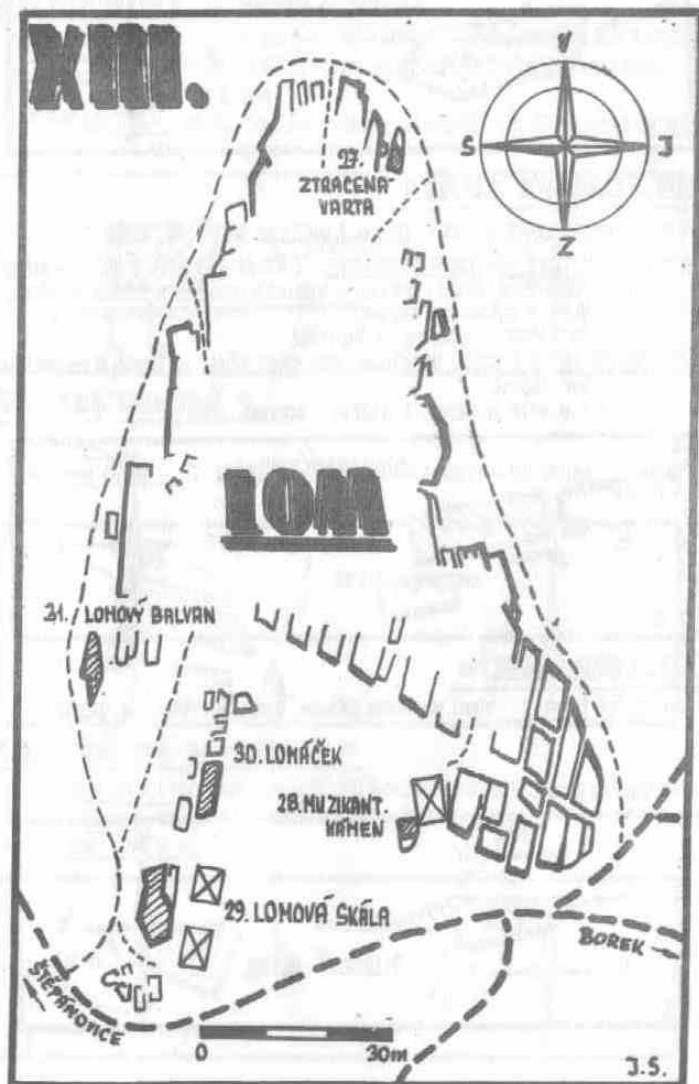
## 27. ZTRACENÁ VARTA

a. NORMÁLNÍ CESTA-II. ZE SEDĚLKA LEVOU ČÁSTÍ NÁHOR. STĚNKY (UMĚLÉ STUPY).  
 b. PRAVÁ CESTA-II. ROZPOREM MEZI VĚŽÍ A OKRAJEM A PAK PŘEKROK A PŘI PRAVĚ HRANĚ NA VRCHOL.  
 15.6.1986 J. SOCHOR, J. PRAŽÁK, F. FIBRICH



## 28. MUZIKANTSKÝ KÁMEN

• V R. 1975 BYLA PŘÍSTAVENA BANDA PRO MUZIKANTY A TÍM VĚŽIČKA ZCELA ZNEHODNOCENA. V SOUČASNOSTI JE POLOROZPADLA A JE JEN OTÁZKOU ČASU, KDY ZNIČÍ UPLNĚ.  
 a. NORMÁLNÍ CESTA II. JV HRANKOU NA VRCHOL. (UMĚLÉ CHVTY).





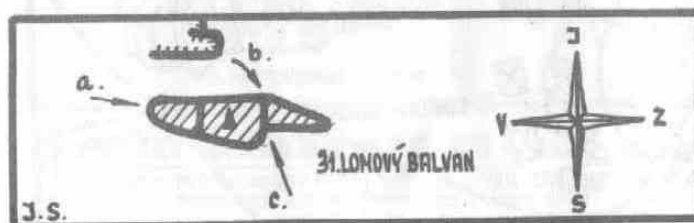
### 29. LOMOVÁ SKÁLA

- a. NORMÁLNÍ CESTA II. OD V STĚNOU S UMĚLÝMI STUPY NA VRCHOL.
- \* b. KARNEVALOVÝ KOUTEK III. NĚMÁHAVĚ. Z BALKÓNŮ V ÚDOLNÍ STĚNĚ KOUTEK POD PŘEVIS (UZEL), VPRÁVO K HODINÁM, VZHŮRU K DALŠÍM HODINÁM, VLEVO A STĚNOU NA VRCHOL.  
13.7.1977 J. SOCHOR, J. PRAŽÁK
- c. LETIŠTĚ III. V S STĚNĚ KOMÍNEM, PŘÍK PŘES BŘÍCHO KE KRUHU A POSTAVENÍM NA VRCHOL.  
3.9.1977 M. BENA, J. ŠVEJDA, J. SOCHOR



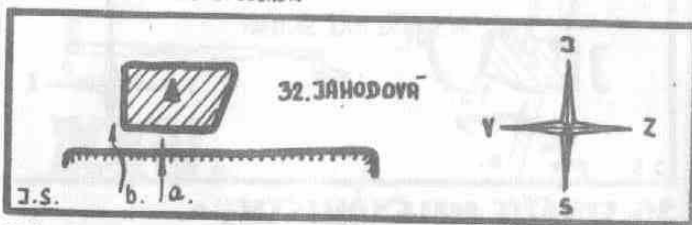
### 30. LOMÁČEK

- a. UMĚLÁ CESTA - I. VÝCH. POLOŽENOU STĚNKOU S UMĚLÝMI STUPY NA VRCHOL.



### 31. LOMOVÝ BALVAN

- a. NORMÁLNÍ CESTA I. OD V NA BALKÓN A KRÁTKOU STĚNKOU S UMĚL. CHYTÝ NA VRCHOL.
- b. TRÁVEŘZOVÁ II. V JIŽNÍ STĚNĚ VLEVO NA BALKÓN A CESTOU C) NA VRCHOL.  
31.3.1978 J. LIŠKA
- c. NOČNÍ KOUTEK II. OD SZ SOKOLÍKEM V UDUTÍ NA BALKÓN, VÝŠNEM NA HROT A NA VRCHOL.  
31.3.1978 J. SOCHOR



### 32. JAHODOVÁ

- a. PŘESKOK I.
- b. REZAVÁ CESTA I. ZE SOUTĚŠKY KRÁTKĚ VZHŮRU, VLEVO A NA VRCHOL.




### 33. LIŠÁČKÉ KAMENY

- a. NORMÁLNÍ CESTA I. ZE SOUTĚŠKY MEZI VĚŽÍ A OKRÁDEK VZHŮRU, VPRÁVO NA HRANU A HAVĚ.
- b. LEVÁ HRANA II. ZE SOUTĚŠKY DOLEVA A HRANOU NA VRCHOL.
- c. ÚDOLNÍ KOMÍN II.



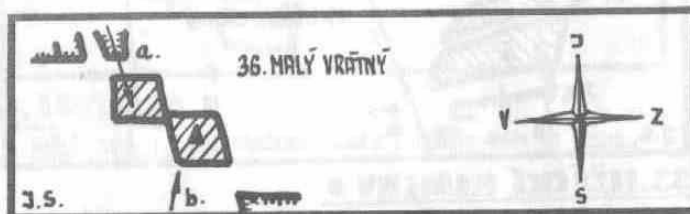
### 34. BAGOUN

a. NORMALNÍ CESTA II. VPRAVO DO SZ STĚNY A ČÁSTEČNĚ POUHĚL. STUPECH NA VRCHOL.  
b. SV CESTA IV. PŘES PŘEVIS DO KOUTOVÉ, PRÁVĚ TRÁHLIVY, VZHŮRU A PŘES PŘEVIS KE  
KRAHLI. OD NĚJ 1m VPRAVO A OBTÍŽNĚ PŘÍMO NA KLADKÝ VRCHOL.  
26.5.1979 J. SOCHOR / I. BARTON



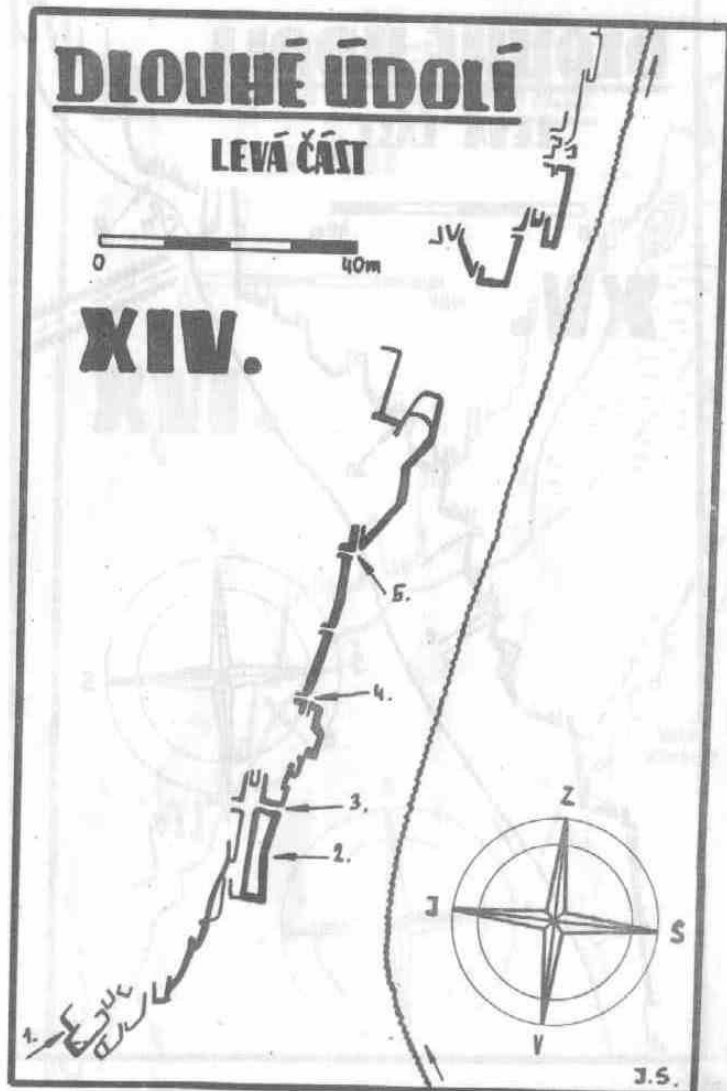
### 35. STRÁŽCE MALÉ SOUTĚSKY •

a. NAHORNÍ STĚNKA II. STŘEDEM STĚNKY NEBO PŘI LEVĚ NEBO PRÁVĚ HRANĚ  
NA MECHĚH ZAROSTLÝ VRCHOL.



### 36. MALÝ VRÁTNÝ •

a. MĚSKOV 4.  
b. HRANA I. 2.7.1977 J. SOCHOR

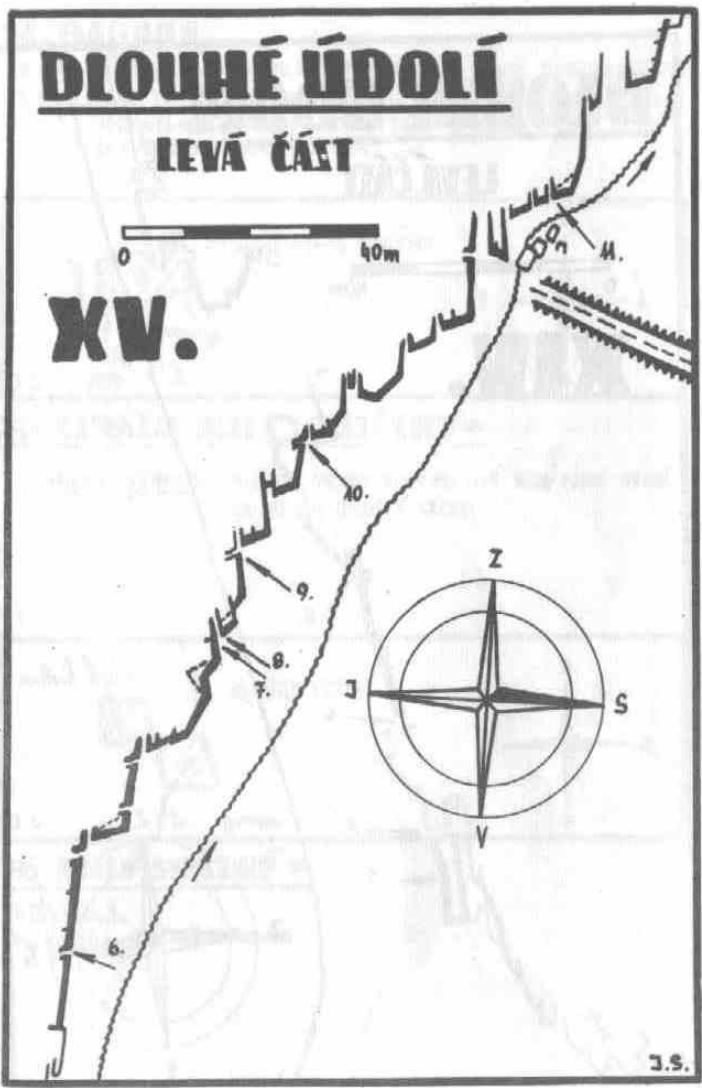


# DLOUHÉ ÚDOLÍ

LEVÁ ČÁST



## XV.

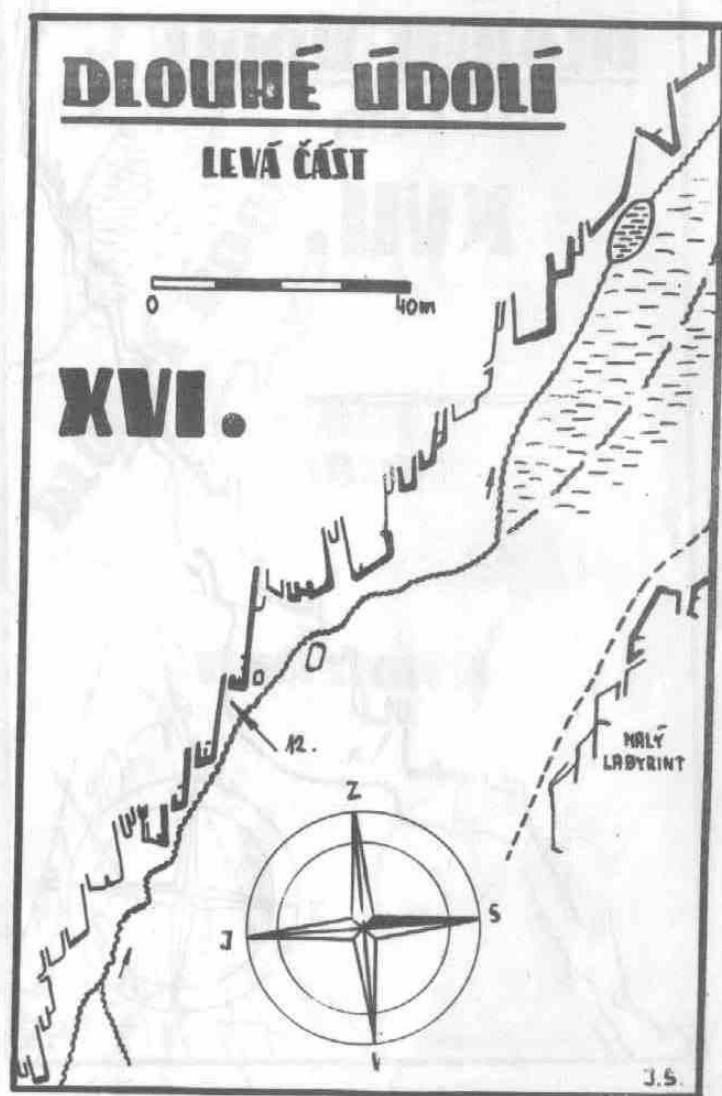


# DLOUHÉ ÚDOLÍ

LEVÁ ČÁST



## XVI.



# DLOUHÉ ÚDOLÍ

LEVÁ ČÁST

## XVII.

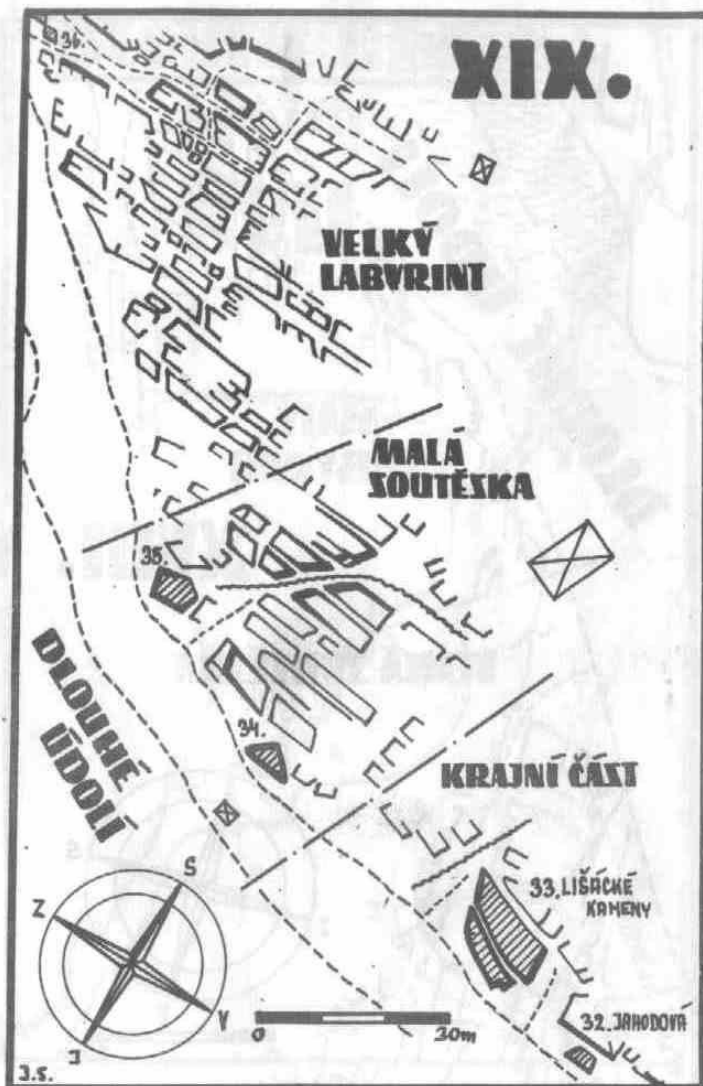
0 40m



34



35



## XIV. DLOUHÉ ÚDOLÍ - LEVÁ ČÁST

1. KOUTEK II. KOUTOVOU SPÁROU PŘES PŘEVIS NA VRCHOL. 8.4.1977 J. SOCHOR
- \* 2. KOUT MISTRŮ V. OBTÍŽNĚ KOUTEM VZHŮRU POD SPÁRU A TUDÍ NA VRCHOL. 9.9.77  
H. BENA, J. SOCHOR, J. ŠVEJDR
3. ŠÍŘÍ KAMÍN I. 3.4.1977 J. SOCHOR
4. KOUTOVÝ KAMÍN II. 12.3.1977 H. ZVÍŘECÍ, J. UNGER
5. KAMÍN II. 12.3.1977 H. ZVÍŘECÍ, J. UNGER

## XV. DLOUHÉ ÚDOLÍ - LEVÁ ČÁST

6. KAMÍN I. KAMÍNEM POD PŘEVIS, VNITŘEM PŘES NĚJ, PAK KAMÍNEM A VNITŘEM NA VR.  
3.4.1977 J. SOCHOR
7. SPÁRA IV. 12.3.1977 H. ZVÍŘECÍ, J. UNGER
8. KAMÍN II. KAMÍNEM POD STŘECH. PŘEVIS A ŠIROKÝM KAMÍNEM NA VRCHOL.  
9.3.1977 H. ZVÍŘECÍ, J. SOCHOR, J. UNGER
9. KAMÍN II. 9.3.1977 H. ZVÍŘECÍ, J. UNGER
10. DVOJKAMÍN II. VZHŮRU, PAK LEVÝM KAMÍNEM, VZHŮRU A VÝRAVO NA VRCHOL.  
9.3.1977 J. SOCHOR, H. ZVÍŘECÍ, J. UNGER
11. KAMÍN I. 3.4.1977 J. SOCHOR

## XVI. DLOUHÉ ÚDOLÍ - LEVÁ ČÁST

12. KAMÍN II. 7.3.1977 J. SOCHOR, H. ZVÍŘECÍ

## XVII. DLOUHÉ ÚDOLÍ - LEVÁ ČÁST

13. PROSTŘEDNÍ KAMÍN II. KOUTOVOU TRHLINDU, VLEVO DO KAMÍNA A JÍM NA VRCHOL.  
7.3.1977 J. SOCHOR, H. ZVÍŘECÍ
14. KAMÍN I. 7.3.1977 H. ZVÍŘECÍ, J. SOCHOR
15. SPÁRDKAMÍN II. 7.3.1977 H. ZVÍŘECÍ, J. SOCHOR
16. KAMÍN I. 3.4.1977 J. SOCHOR